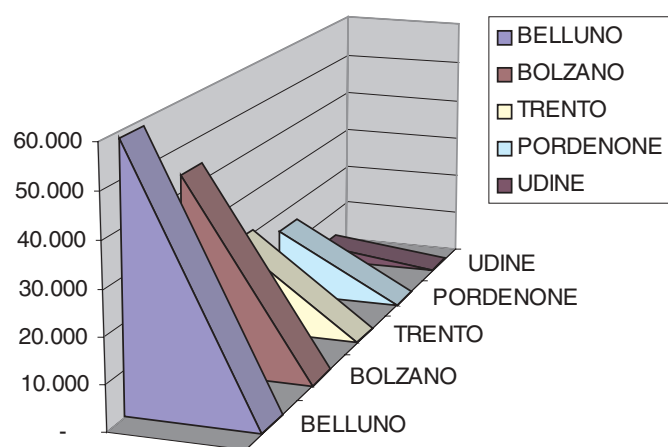
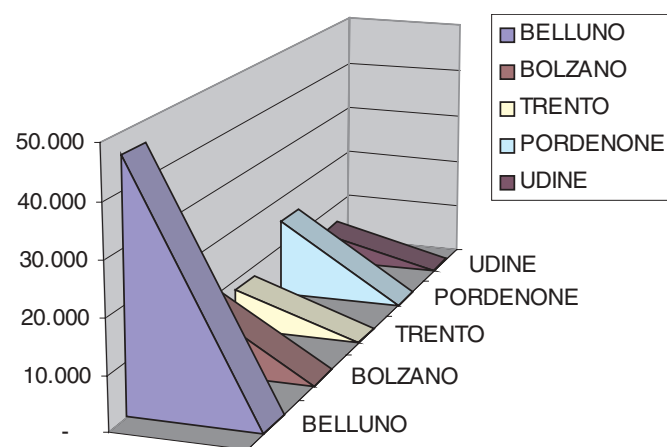


## Ecco chi ha più Dolomiti (e più area Unesco): Belluno merita la sede

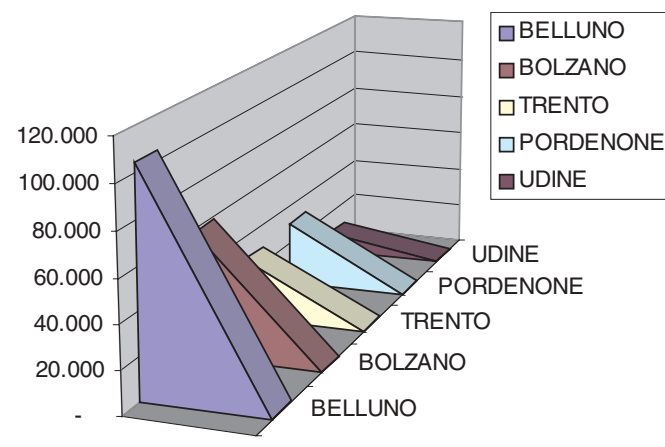
UNESCO: DOVE SONO LE AREE «CUORE»



UNESCO: DOVE SONO LE AREE «TAMPONE»



CHI HA PIU' TERRITORIO UNESCO



I GRAFICI E LA TABELLA, elaborati dall'Amico del Popolo su dati della Provincia di Belluno, illustrano qual'è la reale incidenza delle aree Unesco sulle cinque province coinvolte nella valorizzazione delle Dolomiti, proclamate «patrimonio dell'umanità». Il territorio della provincia di Belluno è nettamente il più coinvolto (quasi metà delle Dolomiti indicate dall'Unesco si trova nel Bellunese), oltre ad avere una posizione geograficamente centrale e di «cuore» rispetto all'intera area. Dovrebbe essere un motivo buono ed evidente per stabilire proprio in provincia di Belluno la sede della Fondazione Unesco che presto nascerà.

| Province         | Estensione aree «cuore» Unesco (ha) | % sul totale aree «cuore» | Estensione aree «tampone» Unesco (ha) | % sul totale aree «tampone» | Estensione totale aree Unesco | % sul totale dell'intera area Unesco |
|------------------|-------------------------------------|---------------------------|---------------------------------------|-----------------------------|-------------------------------|--------------------------------------|
| <b>Belluno</b>   | <b>58.591</b>                       | <b>41,3%</b>              | <b>46.019</b>                         | <b>51,7%</b>                | <b>104.610</b>                | <b>45,3%</b>                         |
| <b>Bolzano</b>   | 43.972                              | 31,0%                     | 14.159                                | 15,9%                       | 58.131                        | 25,2%                                |
| <b>Trento</b>    | 20.800                              | 14,7%                     | 7.925                                 | 8,9%                        | 28.725                        | 12,4%                                |
| <b>Pordenone</b> | 15.268                              | 10,8%                     | 15.100                                | 17,0%                       | 30.368                        | 13,2%                                |
| <b>Udine</b>     | 3.521                               | 2,5%                      | 5.833                                 | 6,6%                        | 9.355                         | 4,1%                                 |

**DOLOMITI UNESCO** - La tabella illustra il grado di interessamento dei 42 comuni (su 69) coinvolti dall'area Unesco

## E' Calalzo il comune più "occupato" dall'area Unesco

Nei primi dieci, Sedico supera Cortina d'Ampezzo. Vallada, Livinallongo e Colle S. Lucia sono i meno interessati

|    | Superficie del comune (ha) | Area «cuore» Unesco (ha) | % sulla superficie del comune | % su area «cuore» Unesco provinciale | Area «tampone» Unesco (ha) | % sulla superficie del comune | % su area «tampone» Unesco provinciale | Area totale Unesco (ha) | % sulla superficie del comune | % su area totale Unesco provinciale | Area non Unesco (ha) | % sulla superficie del comune |
|----|----------------------------|--------------------------|-------------------------------|--------------------------------------|----------------------------|-------------------------------|--|-------------------------|-------------------------------|-------------------------------------|----------------------|-------------------------------|
| 1  | Calalzo di Cadore          | 4348                     | 42,8%                         | 3,2%                                 | 1830                       | 42,1%                         | 4,0%                                   | 3688                    | <b>84,8%</b>                  | 3,5%                                | 660                  | 15,2%                         |
| 2  | Taibon Agordino            | 9042                     | 69,3%                         | 10,7%                                | 1057                       | 11,7%                         | 2,3%                                   | 7323                    | <b>81,0%</b>                  | 7,0%                                | 1719                 | 19,0%                         |
| 3  | Auronzo di Cadore          | 22106                    | 36,3%                         | 13,7%                                | 7621                       | 34,5%                         | 16,6%                                  | 15639                   | <b>70,8%</b>                  | 15,0%                               | 6467                 | 29,3%                         |
| 4  | Canale d'Agordo            | 4618                     | 35,6%                         | 2,8%                                 | 1545                       | 33,5%                         | 3,4%                                   | 3188                    | <b>69,1%</b>                  | 3,1%                                | 1429                 | 31,0%                         |
| 5  | S. Vito di Cadore          | 6156                     | 37,9%                         | 4,0%                                 | 1750                       | 28,4%                         | 3,8%                                   | 4082                    | <b>66,3%</b>                  | 3,9%                                | 2074                 | 33,7%                         |
| 6  | Sospirolo                  | 6602                     | 31,8%                         | 3,6%                                 | 2265                       | 34,3%                         | 4,9%                                   | 4364                    | <b>66,1%</b>                  | 4,2%                                | 2237                 | 33,9%                         |
| 7  | Sedico                     | 9163                     | 46,9%                         | 7,3%                                 | 1595                       | 17,4%                         | 3,5%                                   | 5892                    | <b>64,3%</b>                  | 5,6%                                | 3271                 | 35,7%                         |
| 8  | Cortina d'Ampezzo          | 25319                    | 41,6%                         | 18,0%                                | 4671                       | 18,5%                         | 10,2%                                  | 15203                   | <b>60,1%</b>                  | 14,5%                               | 10116                | 40,0%                         |
| 9  | Rivamonte Ag.              | 2329                     | 17,8%                         | 0,7%                                 | 965                        | 41,4%                         | 2,1%                                   | 1379                    | <b>59,2%</b>                  | 1,3%                                | 951                  | 40,8%                         |
| 10 | Pieve di Cadore            | 6665                     | 21,0%                         | 2,4%                                 | 2377                       | 35,7%                         | 5,2%                                   | 3778                    | <b>56,7%</b>                  | 3,6%                                | 2888                 | 43,3%                         |
| 11 | Cesiomaggiore              | 8185                     | 33,0%                         | 4,6%                                 | 1920                       | 23,5%                         | 4,2%                                   | 4619                    | <b>56,4%</b>                  | 4,4%                                | 3566                 | 43,6%                         |
| 12 | Gosaldo                    | 4871                     | 21,5%                         | 1,8%                                 | 1347                       | 27,7%                         | 2,9%                                   | 2394                    | <b>49,2%</b>                  | 2,3%                                | 2477                 | 50,9%                         |
| 13 | Borca di Cadore            | 2713                     | 34,8%                         | 1,6%                                 | 349                        | 12,9%                         | 0,8%                                   | 1292                    | <b>47,6%</b>                  | 1,2%                                | 1421                 | 52,4%                         |
| 14 | Domegge di C.              | 5047                     | 17,7%                         | 1,5%                                 | 1173                       | 23,2%                         | 2,6%                                   | 2064                    | <b>40,9%</b>                  | 2,0%                                | 2982                 | 59,1%                         |
| 15 | Sovramonte                 | 5071                     | 21,2%                         | 1,8%                                 | 933                        | 18,4%                         | 2,0%                                   | 2008                    | <b>39,6%</b>                  | 1,9%                                | 3063                 | 60,4%                         |
| 16 | Vodo di Cadore             | 4677                     | 25,4%                         | 2,0%                                 | 612                        | 13,1%                         | 1,3%                                   | 1800                    | <b>38,5%</b>                  | 1,7%                                | 2876                 | 61,5%                         |
| 17 | Zoldo Alto                 | 6201                     | 25,4%                         | 2,7%                                 | 799                        | 12,9%                         | 1,7%                                   | 2377                    | <b>38,3%</b>                  | 2,3%                                | 3824                 | 61,7%                         |
| 18 | Selva di Cadore            | 3319                     | 22,4%                         | 1,3%                                 | 476                        | 14,4%                         | 1,0%                                   | 1220                    | <b>36,8%</b>                  | 1,2%                                | 2099                 | 63,2%                         |
| 19 | Lorenzago di C.            | 2750                     | 16,8%                         | 0,8%                                 | 491                        | 17,9%                         | 1,1%                                   | 953                     | <b>34,7%</b>                  | 0,9%                                | 1797                 | 65,4%                         |
| 20 | Perarolo di Cadore         | 4351                     | 12,1%                         | 0,9%                                 | 810                        | 18,6%                         | 1,8%                                   | 1335                    | <b>30,7%</b>                  | 1,3%                                | 3016                 | 69,3%                         |
| 21 | Cencenighe Ag.             | 1800                     | 7,1%                          | 0,2%                                 | 414                        | 23,0%                         | 0,9%                                   | 541                     | <b>30,0%</b>                  | 0,5%                                | 1259                 | 70,0%                         |
| 22 | Longarone                  | 10350                    | 15,9%                         | 2,8%                                 | 1327                       | 12,8%                         | 2,9%                                   | 2973                    | <b>28,7%</b>                  | 2,8%                                | 7377                 | 71,3%                         |
| 23 | Forno di Zoldo             | 7989                     | 13,9%                         | 1,9%                                 | 1178                       | 14,7%                         | 2,6%                                   | 2285                    | <b>28,6%</b>                  | 2,2%                                | 5704                 | 71,4%                         |
| 24 | Falcade                    | 5313                     | 7,1%                          | 0,6%                                 | 949                        | 17,9%                         | 2,1%                                   | 1323                    | <b>24,9%</b>                  | 1,3%                                | 3990                 | 75,1%                         |
| 25 | La Valle Agordina          | 4865                     | 16,6%                         | 1,4%                                 | 348                        | 7,2%                          | 0,8%                                   | 1155                    | <b>23,7%</b>                  | 1,1%                                | 3711                 | 76,3%                         |
| 26 | Alleghe                    | 2978                     | 10,4%                         | 0,5%                                 | 391                        | 13,1%                         | 0,9%                                   | 699                     | <b>23,5%</b>                  | 0,7%                                | 2280                 | 76,5%                         |
| 27 | Zoppè di Cadore            | 435                      | 14,0%                         | 0,1%                                 | 40                         | 9,1%                          | 0,1%                                   | 101                     | <b>23,1%</b>                  | 0,1%                                | 335                  | 76,9%                         |
| 28 | S. Gregorio n. Alpi        | 1906                     | 11,8%                         | 0,4%                                 | 210                        | 11,0%                         | 0,5%                                   | 436                     | <b>22,9%</b>                  | 0,4%                                | 1470                 | 77,2%                         |
| 29 | Feltre                     | 10004                    | 8,2%                          | 1,4%                                 | 1248                       | 12,5%                         | 2,7%                                   | 2072                    | <b>20,7%</b>                  | 2,0%                                | 7932                 | 79,3%                         |
| 30 | Comelico Sup.              | 9599                     | 6,6%                          | 1,1%                                 | 1257                       | 13,1%                         | 2,7%                                   | 1894                    | <b>19,7%</b>                  | 1,8%                                | 7705                 | 80,3%                         |
| 31 | Rocca Pietore              | 7404                     | 14,7%                         | 1,9%                                 | 220                        | 3,0%                          | 0,5%                                   | 1306                    | <b>17,6%</b>                  | 1,3%                                | 6098                 | 82,4%                         |
| 32 | Voltago Agordino           | 2305                     | 11,9%                         | 0,5%                                 | 117                        | 5,1%                          | 0,3%                                   | 391                     | <b>17,0%</b>                  | 0,4%                                | 1914                 | 83,0%                         |
| 33 | S. Giustina                | 3593                     | 2,9%                          | 0,2%                                 | 475                        | 13,2%                         | 1,0%                                   | 578                     | <b>16,1%</b>                  | 0,6%                                | 3015                 | 83,9%                         |
| 34 | Agordo                     | 2371                     | 11,9%                         | 0,5%                                 | 96                         | 4,0%                          | 0,2%                                   | 378                     | <b>16,0%</b>                  | 0,4%                                | 1993                 | 84,1%                         |
| 35 | Belluno                    | 14719                    | 1,9%                          | 0,5%                                 | 1628                       | 11,1%                         | 3,5%                                   | 1913                    | <b>13,0%</b>                  | 1,8%                                | 12806                | 87,0%                         |
| 36 | Lozzo di Cadore            | 3038                     | 2,6%                          | 0,1%                                 | 258                        | 8,5%                          | 0,6%                                   | 335                     | <b>11,0%</b>                  | 0,3%                                | 2703                 | 89,0%                         |
| 37 | Ponte nelle Alpi           | 5805                     | 0,0%                          | 0,0%                                 | 535                        | 9,2%                          | 1,2%                                   | 535                     | <b>9,2%</b>                   | 0,5%                                | 5271                 | 90,8%                         |
| 38 | Pedavena                   | 2501                     | 0,0%                          | 0,0%                                 | 189                        | 7,6%                          | 0,4%                                   | 189                     | <b>7,6%</b>                   | 0,2%                                | 2312                 | 92,4%                         |
| 39 | Valle di Cadore            | 4156                     | 0,1%                          | 0,0%                                 | 260                        | 6,3%                          | 0,6%                                   | 264                     | <b>6,4%</b>                   | 0,3%                                | 3893                 | 93,7%                         |
| 40 | Vallada Agordina           | 1311                     | 0,0%                          | 0,0%                                 | 80                         | 6,1%                          | 0,2%                                   | 80                      | <b>6,1%</b>                   | 0,1%                                | 1231                 | 93,9%                         |
| 41 | Livinallongo               | 9999                     | 3,5%                          | 0,6%                                 | 205                        | 2,1%                          | 0,4%                                   | 554                     | <b>5,5%</b>                   | 0,5%                                | 9446                 | 94,5%                         |
| 42 | Colle S. Lucia             | 1531                     | 0,0%                          | 0,0%                                 | 3                          | 0,2%                          | 0,0%                                   | 3                       | <b>0,2%</b>                   | 0,0%                                | 1528                 | 99,8%                         |

LA TABELLA, realizzata dall'Amico del Popolo su dati elaborati dalla Provincia di Belluno, mostra quanto sono interessati dall'area Unesco i territori dei 42 comuni bellunesi toccati dal riconoscimento delle Dolomiti come «patrimonio dell'umanità». In vetta alla classifica Calalzo di Cadore, che ha quasi l'85% del suo territorio «votato» all'Unesco. La classifica è ovviamente condizionata dall'estensione del territorio comunale e dalla sua forma (la parte settentrionale del Comune di Sedico, per esempio, risale l'asta del Cordevole e si insinua fra le Dolomiti fino alle porte di Agordo). In termini assoluti, sono Auronzo di Cadore e Cortina d'Ampezzo i comuni con la maggiore estensione di territorio Unesco.